



**НОВОЯВОРІВСЬКА МІСЬКА РАДА
ВІДДІЛ ОСВІТИ
Наказ**

22.10.2021

м.Новояворівськ

№ 02-02/157

Про внесення змін до маршрутів шкільних автобусів

На підставі наказу відділу освіти Новояворівської міської ради від 22.10.2021 №02-02/156 «Про початок навчання у закладах освіти Новояворівської міської ради у період врегулювання подачі природнього газу»

НАКАЗУЮ:

1.Внести зміни до маршрутів руху Шкільних автобусів автобусного парку відділу освіти для підвозу школярів Новояворівської міської ради від 25 жовтня 2021 року (додатки 1-4) до моменту врегулювання подачі природнього газу.

2.Контроль за виконанням даного наказу покласти на фахівця відділу освітньої політики та правового забезпечення відділу освіти Новояворівської міської ради Л.Кабан

Начальник

Михайло Дорош

Діловод відділу освітньої
політики та правового забезпечення

Л.Запотічна

Юрисконсульт відділу освітньої
політики та правового забезпечення

Х.Ізовіт

Фахівець відділу освітньої
політики та правового забезпечення

Л.Кабан

Затверджено
Наказом відділу освіти
Новояворівської міської ради
від 22.10.2021 року № 02-02/157

**Маршрут Шкільного автобуса марки АТАМАН D-093S4
(ВС 97-15 КР) для підвозу школярів до Новояворівського ЗЗСО І-ІІІ
ступенів №1, Новояворівського ЗЗСО І-ІІІ ступенів №2, Новояворівського
ЗЗСО І-ІІІ ступенів №3, Новояворівської початкової школи,
Новояворівський ліцей**

І напрям – до навчальних закладів

6⁴⁵ - смт. Шкло

6⁵⁰ – с. Батоги

7⁰⁰ - с. Цетуля

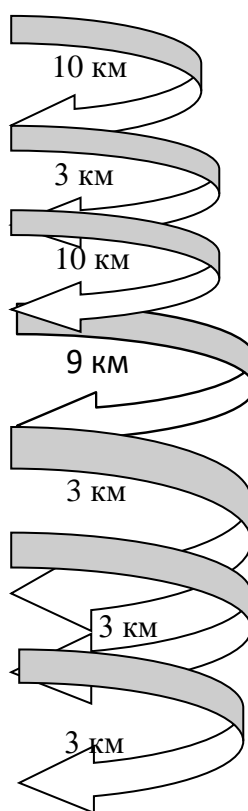
7³⁰ – с. Солиги, с. Стадники

7⁴⁵ – м. Новояворівськ

8³⁰ – с. Когути

8³⁵ – с. Стені

8⁴⁵ – м. Новояворівськ



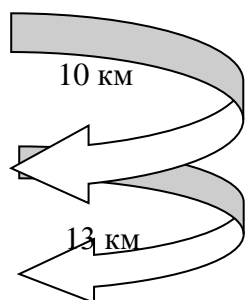
41 км

ІІ напрям - зворотній шлях – із навчальних закладів

13⁰⁰ - смт. Шкло

14⁴⁵ - м. Новояворівськ

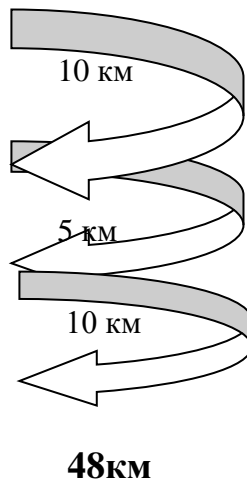
15⁰⁰ – с. Стадники, с. Солиги



15²⁵ – с. Цетуля

15⁴⁰ - с. Батоги

16¹⁰- с.мт. Шкло



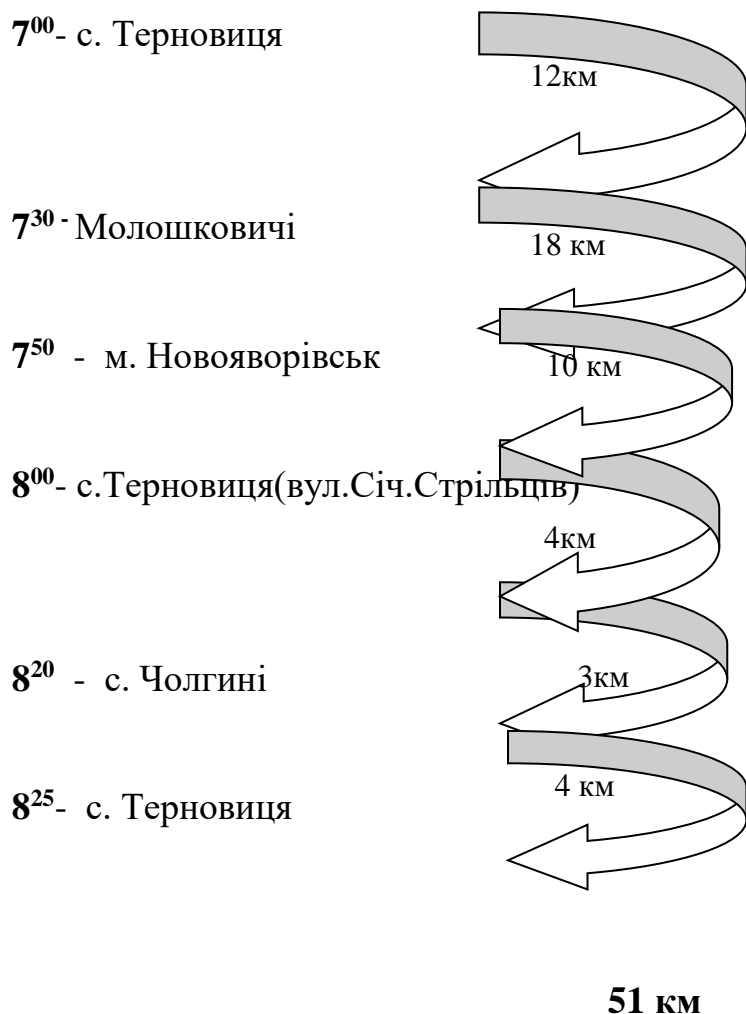
Загальна протяжність маршруту – 89 км

Начальник

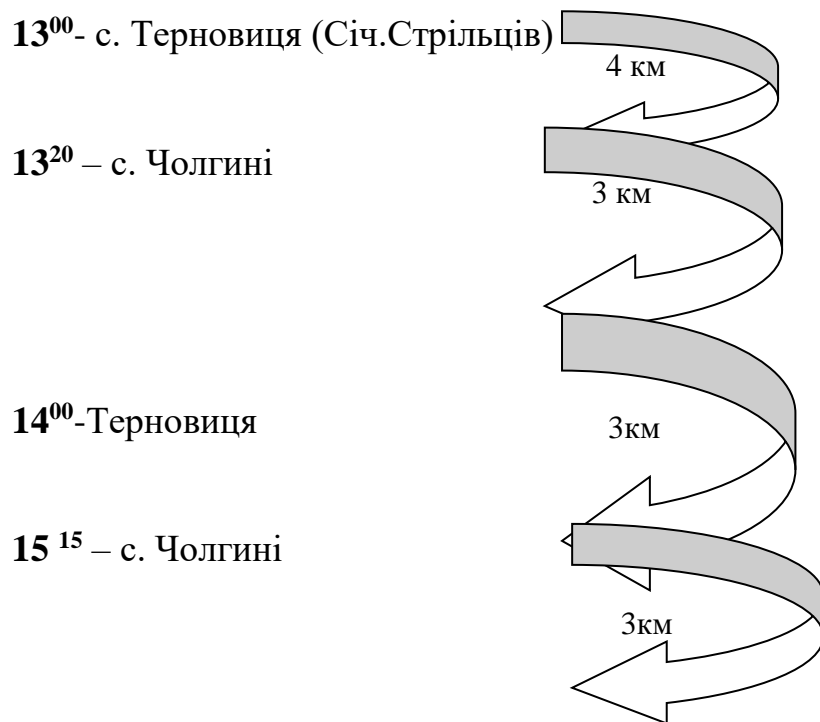
Михайло Дорош

Затверджено
Наказом відділу освіти
Новояворівської міської ради
від 22.10.2021 року № 02-02/157

**Маршрут Шкільного автобуса марки ATAMAN D-093S2 (BC 97-14 KP)
для підвозу школярів до Прилбицького ЗЗСО І-Шст. ім. Митрополита А.
Шептицького, Терновицького ЗЗСО І-ІІ ст., Чолгинського ЗЗСО І-Шст.,
Мужиловицького ЗЗСО І-ІІ ст.
І напрям – до навчальних закладів**



II напрям - зворотній шлях – із навчальних закладів



13⁰⁰- с. Терновиця (Січ.Стрільців)

4 км

13²⁰ – с. Чолгині

3 км

14⁰⁰-Терновиця

3 км

15¹⁵ – с. Чолгині

3 км

13 км

Загальна протяжність маршруту – 64

Начальник

Михайло Дорош

Затверджено
Наказом відділу освіти
Новояворівської міської ради
від 22.10.2021 року № 02-02/157

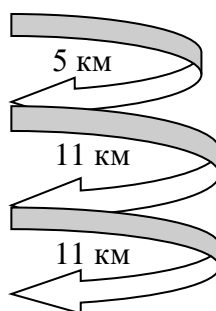
**Маршрут Шкільного автобуса марки БАЗ – А079.19 «Еталон»
(ВС 24- 83 ВТ) для підвозу школярів до Старицького ЗЗСО І-ІІІ ст. та до
Новояворівських ЗЗСО (понеділок, вівторок, четвер)**

І напрям – до навчальних закладів

6⁵⁰ - смт. Шкло

7⁰⁰ - с. Старичі

7²⁰ - м. Новояворівськ



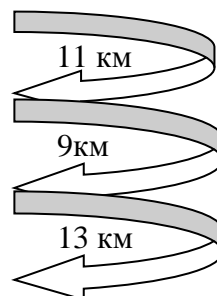
27 км

ІІ напрям - зворотній шлях – із навчальних закладів

14⁵⁰ - м. Новояворівськ

15⁰⁵ - с. Старичі

15⁴⁰ - смт. Шкло



33 км

Загальна протяжність маршруту – 60 км

Начальник

Михайло Дорош

Затверджено
 Наказом відділу освіти
 Новояворівської міської ради
 від 22.10.2021 року № 02-02/157

**Маршрут Шкільного автобуса марки БАЗ – А079 «Еталон»
 (ВС 24- 83 ВТ) для підвозу школярів до Старицького ЗЗСО І-ІІІ ст. ім.
 М.Корчака , до Новояворівських ЗЗСО та до Новояворівського МНВК
 (середа, п'ятниця).**

І напрям – до навчальних закладів

6⁵⁰ - смт. Шкло

7⁰⁰ - с. Старичі

7²⁰ - м. Новояворівськ

7⁴⁰ - с. Воля Старицька

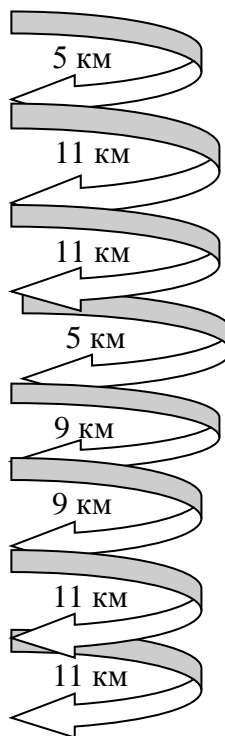
7⁵⁰ - с. Старичі

8⁰⁵ - с. Верещиця

8²⁰ - с. Старичі

8⁴⁰ - м. Новояворівськ

9⁰⁰ - с. Старичі



72 км

ІІ напрям - зворотній шлях – із загальноосвітнього навчального закладу

13²⁰ - с. Старичі

13³⁰ – с. Воля Старицька

14¹⁵ - с. Старичі

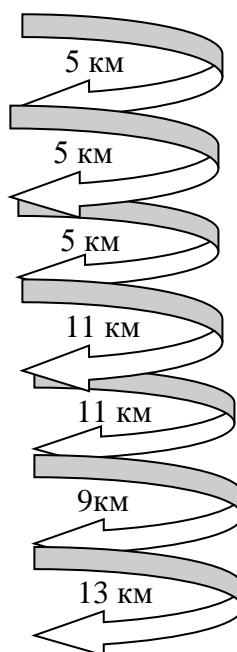
14²⁵ - с. Воля Старицька

14⁵⁰ - м. Новояворівськ

15⁰⁵ – с. Старичі

15²⁰ - с. Верещиця

15⁴⁰ - смт. Шкло



59 км

Загальна протяжність маршруту -131 км

Начальник

Михайло Дорош